

## Ergebnis der Markterkundung

im Rahmen der Richtlinie zur Förderung des Aufbaus von Hochgeschwindigkeitsnetzen  
in Gewerbe- und Kumulationsgebieten in Bayern

Gemeinde	<b>83083 Riedering</b>
Erschließungsgebiet	<b>Abersdorf - Unter-/Obermoosen</b>
Datum	<b>31.01.2014</b>

### Kurzbeschreibung

Die Gemeinde Riedering hat folgendes Erschließungsgebiet definiert:

- Kumulationsgebiet **Abersdorf - Unter-/Obermoosen**

Das Gebiet Abersdorf - Unter-/Obermoosen ist ein schwarzer Fleck nach Nr. 4.1.3 BbR. Für dieses Gebiet wurden eine Onlineabfrage und zusätzlich eine individuelle Netzbetreiberabfrage zur Markterkundung durchgeführt. Individuell angefragt wurden: Sternkom, komro, vodafone, Telefonica, Kabel Deutschland, Deutsche Telekom.

Die von der Gemeinde durchgeführte Markterkundung hat ergeben, dass für einen Teil des ausgewiesenen Gebiets ein Netzbetreiber einen eigenwirtschaftlichen Ausbau plant.

Die Ergebnisse der Markterkundung der Gemeinde Riedering können wie folgt dargestellt werden:

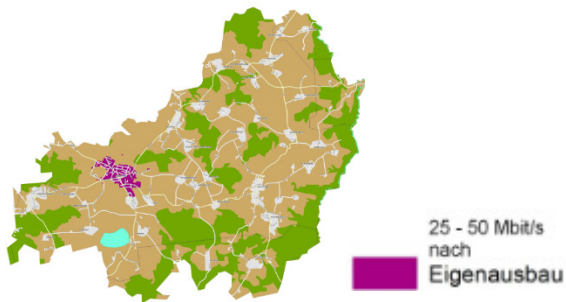
<b>Erschließungsgebiet</b>	<b>Eingegangene Ausbauerklärungen von Netzbetreibern auf Onlineabfrage</b>	<b>Eingegangene Ausbauerklärungen von Netzbetreibern auf individuelle Anfrage</b>
Kumulationsgebiet Abersdorf - Unter- /Obermoosen (schwarzer Fleck)	Keine	Ein Netzbetreiber hat mitgeteilt, dass ein Teil des Erschließungsgebiets im Rahmen von eigenwirtschaftlichem Ausbau mit min. 25 Mbit/s versorgt werden wird

### Hinweis:

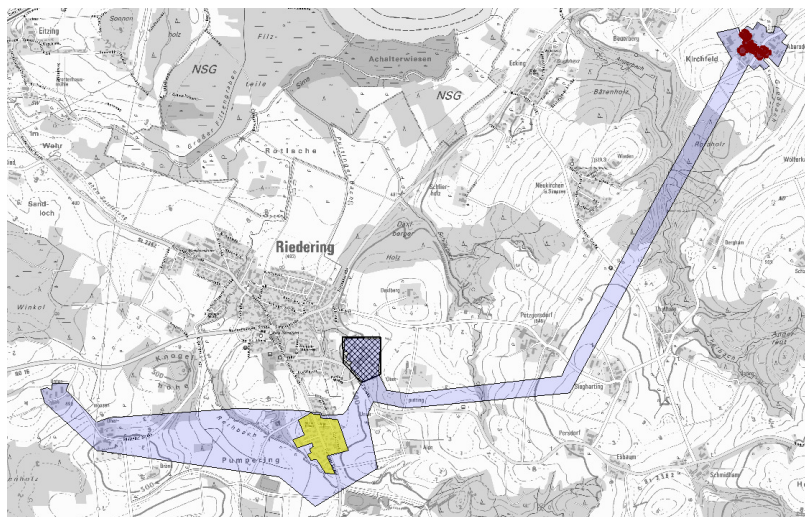
**Der vom eigenwirtschaftlichen Ausbau betroffene Bereich wird nach der Markterkundung aus dem laufenden NGA-Ausbauvorhaben herausgenommen. Für diesen Bereich ist das Förderverfahren beendet. Die Karte des entsprechend geänderten Erschließungsgebiets ist veröffentlicht.**

## Ergebnis der Markterkundung

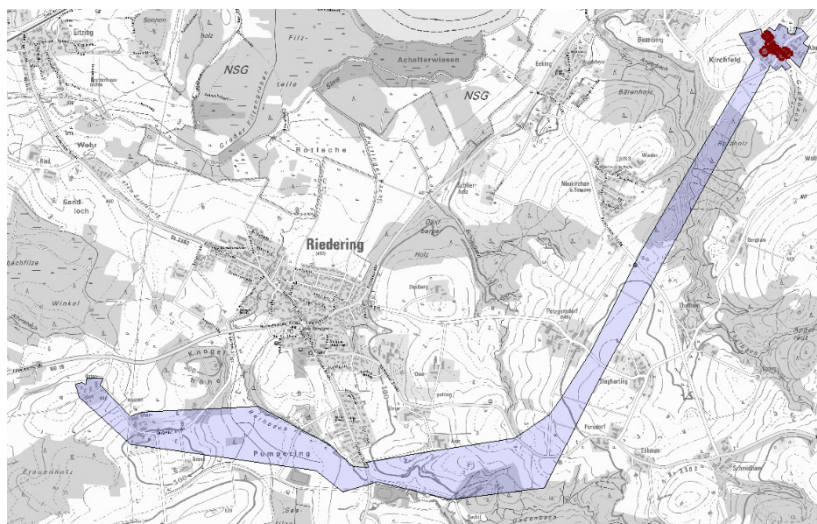
im Rahmen der Richtlinie zur Förderung des Aufbaus von Hochgeschwindigkeitsnetzen  
in Gewerbe- und Kumulationsgebieten in Bayern



Karte des Netzbetreibers, des mit min. 25 Mbit/s im Downstream und min. 2 Mbit/s im Upstream versorgten Gebietes in Riedering.



Karte Erschließungsgebiet mit dem vom Eigenausbau betroffenen Bereich



Karte verbleibendes Erschließungsgebiet