

Sonnenstudie – Verschattung des Nachbargebäudes in der Tinningerstraße 4

erstellt am 03.12.2019/ 20.02.2020

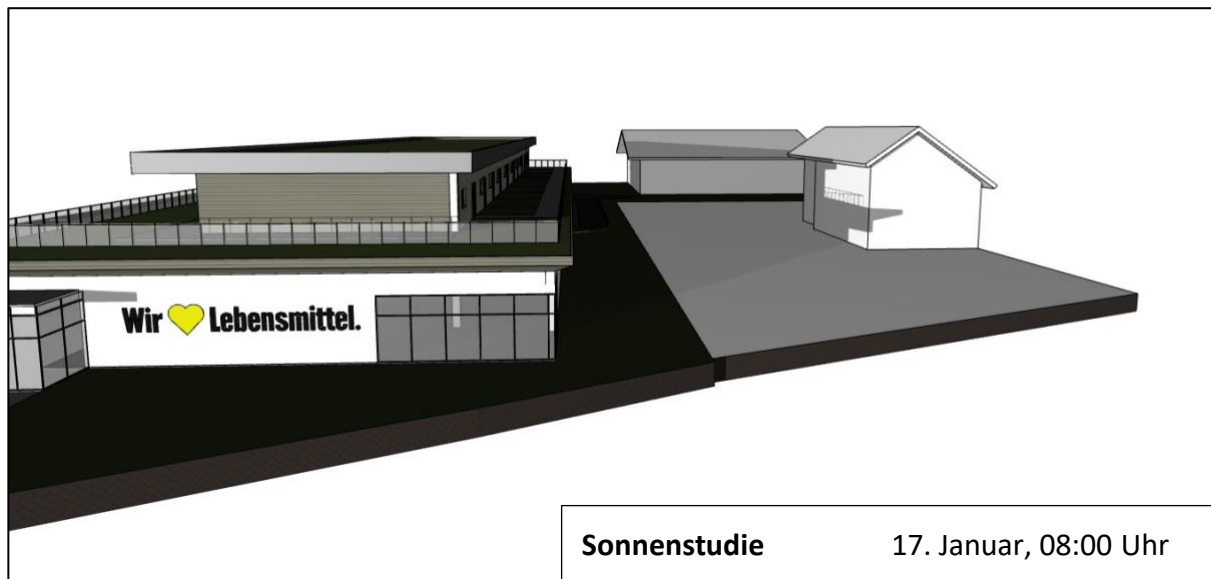
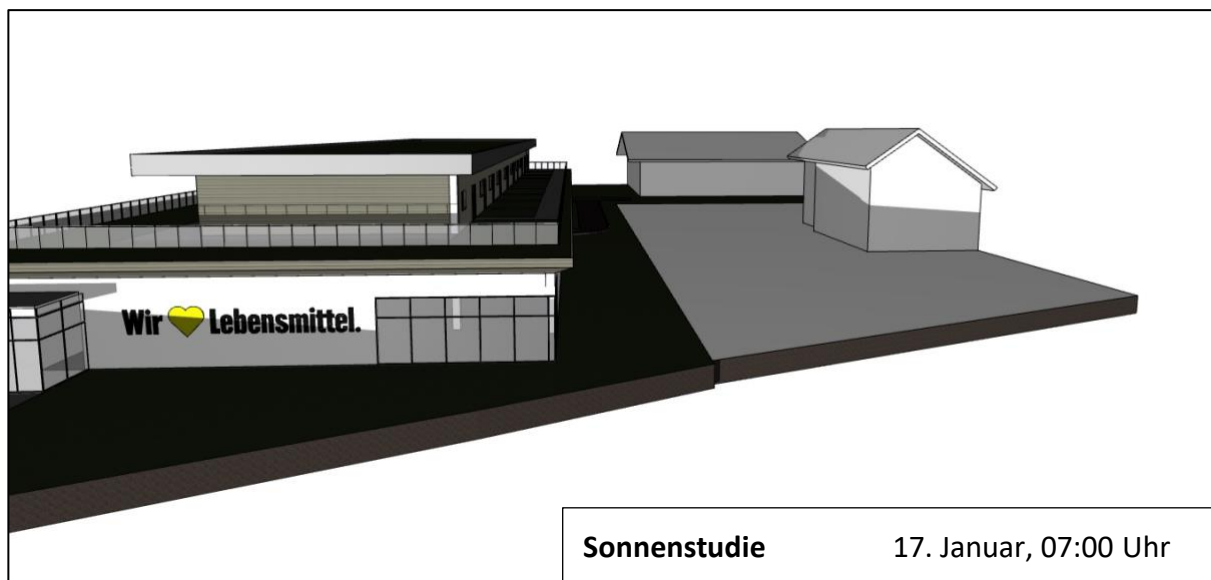
für vorhabenbezogenen Bebauungsplan "Sondergebiet
Lebensmittelmarkt Riedering - südöstlich der Mehrzweckhalle"

gez: Christof Haslinger, Architekt

Sonnenstudie: Verschattung des Nachbargebäudes in der Tinningerstraße 4

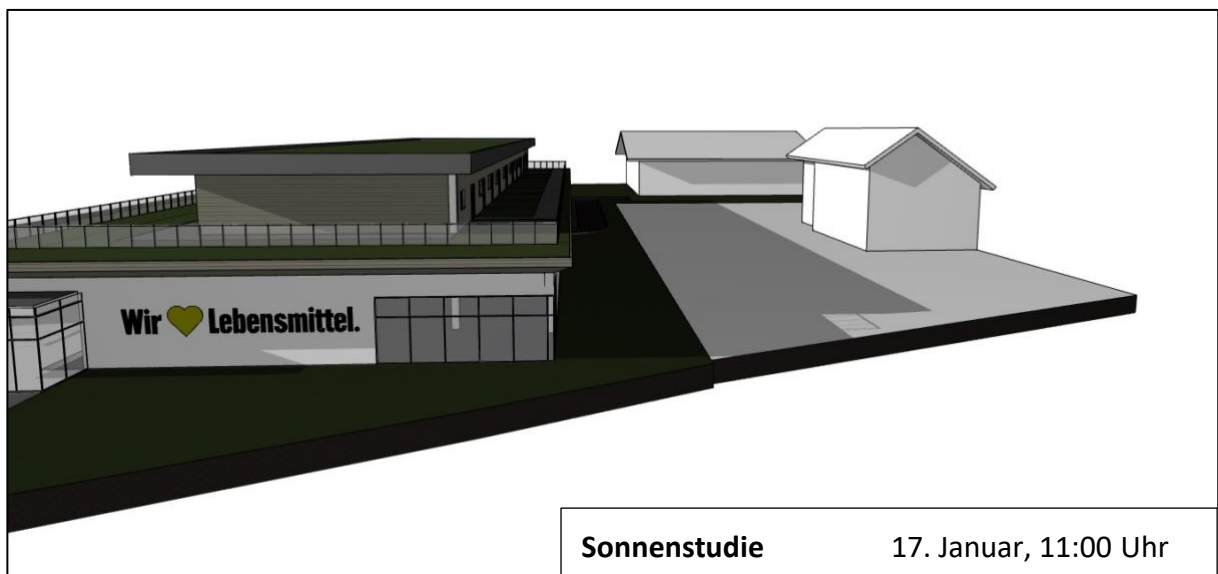
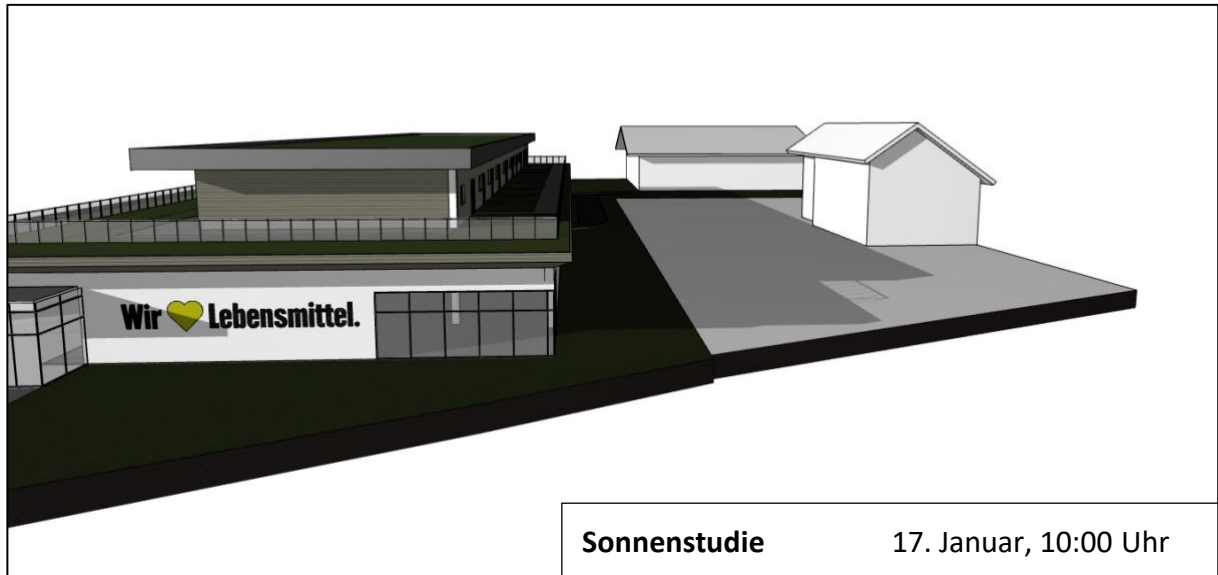
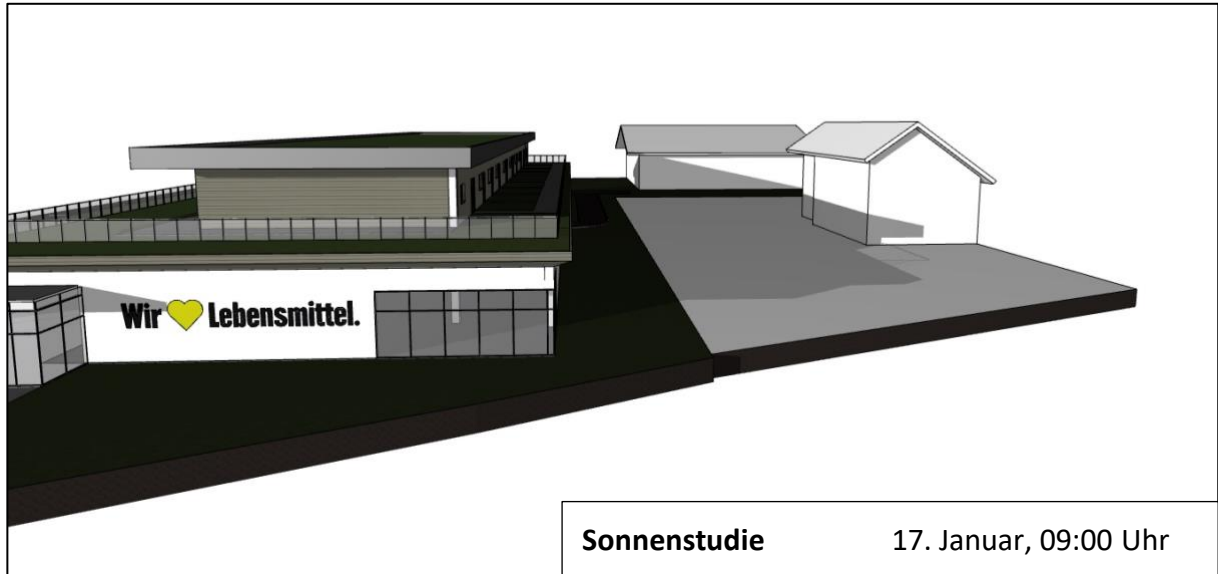
Sonnenstudie für 17. Januar

Gemäß DIN 5034-1:2011-07 muss die Besonnung eines Wohnraumes einer Wohnung am 17. Januar eine Mindestdauer von 1 Stunde pro Tag haben.



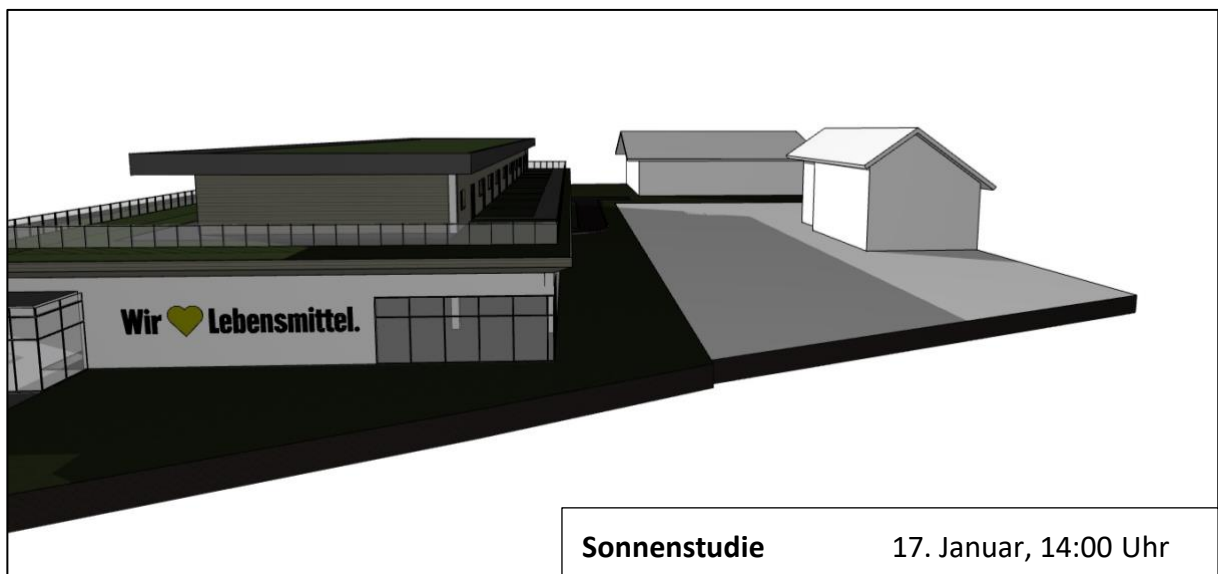
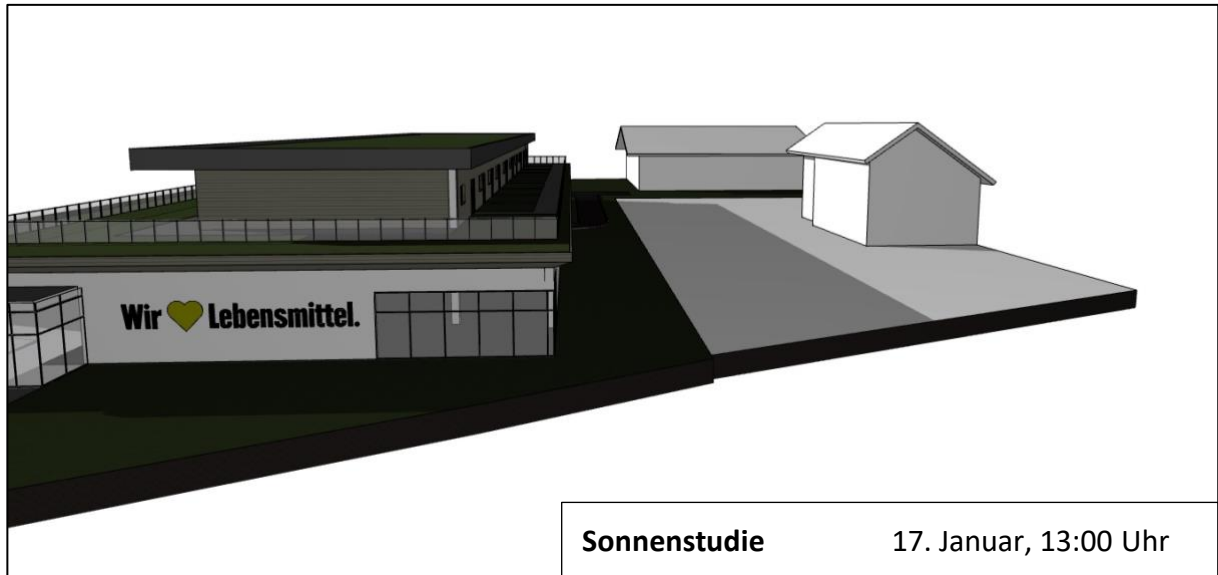
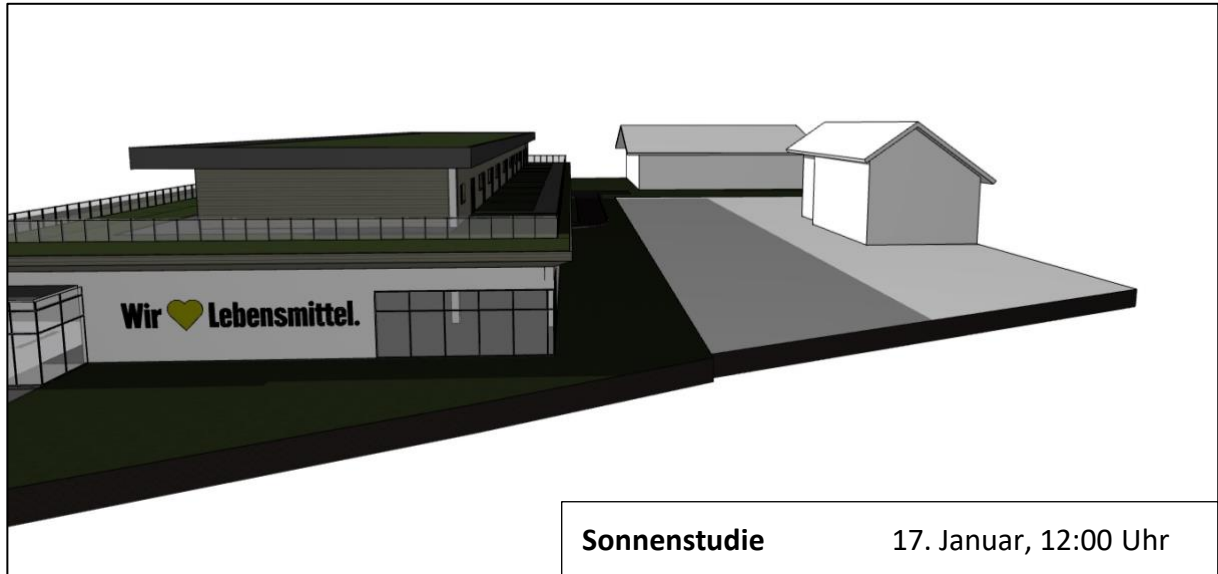
Sonnenstudie erstellt am 03.12.2019/ 20.02.2020

Für vorhabenbezogenen Bebauungsplan "Sondergebiet Lebensmittelmarkt Riedering - südöstlich der Mehrzweckhalle"
gez: Architekt Christof Haslinger



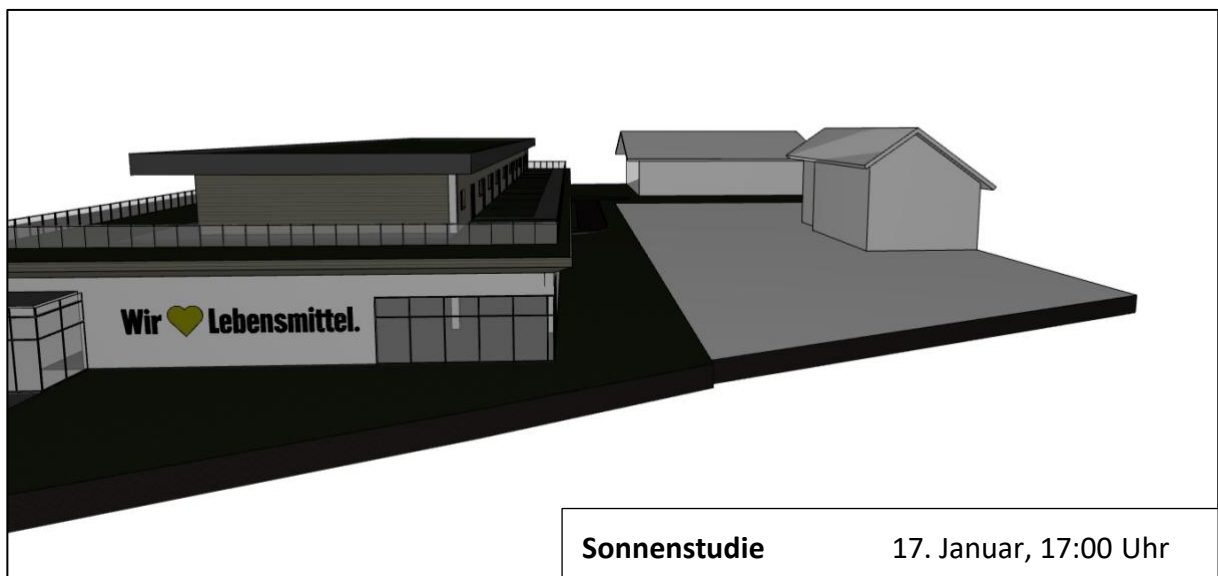
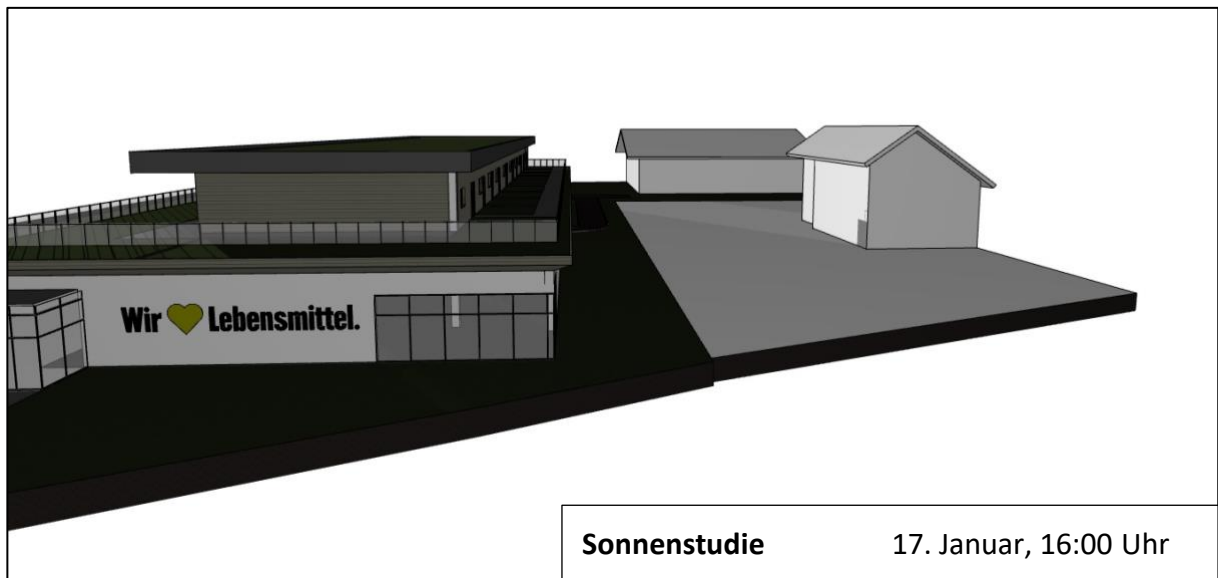
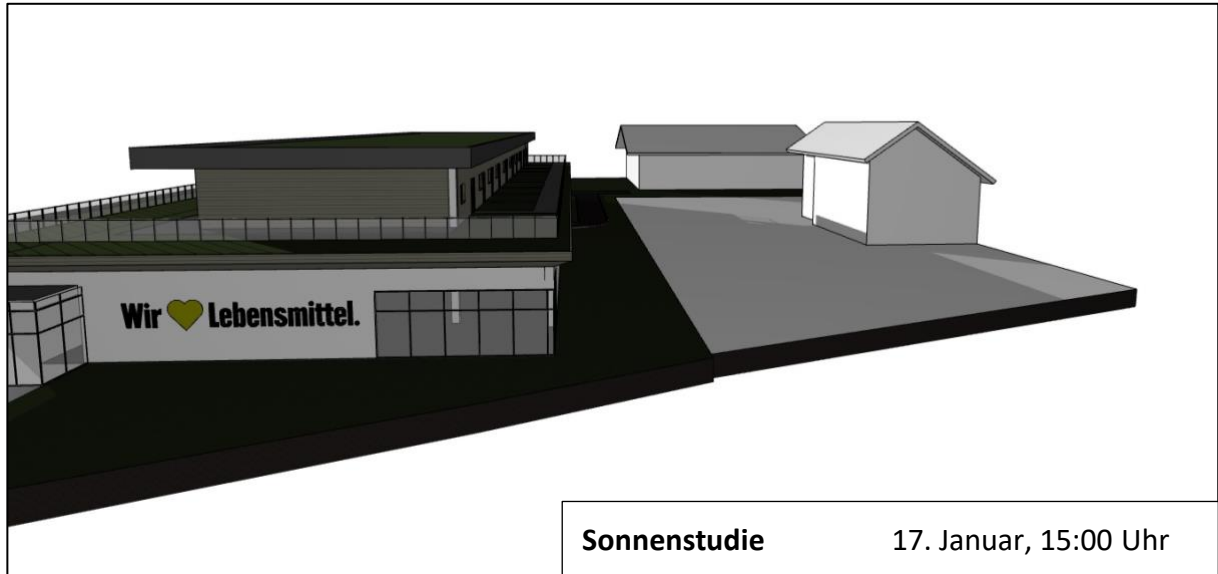
Sonnenstudie erstellt am 03.12.2019/ 20.02.2020

Für vorhabenbezogenen Bebauungsplan "Sondergebiet Lebensmittelmarkt Riedering - südöstlich der Mehrzweckhalle"
gez: Architekt Christof Haslinger



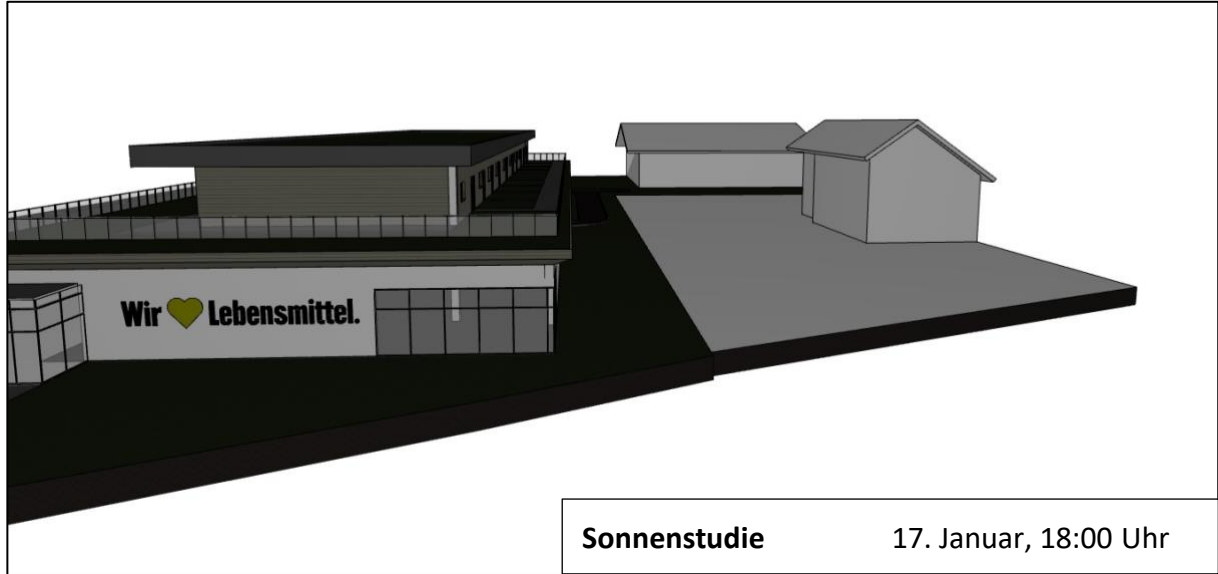
Sonnenstudie erstellt am 03.12.2019/ 20.02.2020

Für vorhabenbezogenen Bebauungsplan "Sondergebiet Lebensmittelmarkt Riedering - südöstlich der Mehrzweckhalle"
gez: Architekt Christof Haslinger



Sonnenstudie erstellt am 03.12.2019/ 20.02.2020

Für vorhabenbezogenen Bebauungsplan "Sondergebiet Lebensmittelmarkt Riedering - südöstlich der Mehrzweckhalle"
gez: Architekt Christof Haslinger



Sonnenstudie

17. Januar, 18:00 Uhr