

Gemeinde
RIEDERING




Landkreis Rosenheim

Außenbereichssatzung
"Schmidham"
gemäß § 35 Abs. 6 BauGB

Plandatum:

01.09.2020

Zeichenerklärung


 Grenze des räumlichen Geltungsbereiches


Hinweise und nachrichtliche Übernahmen

1725 Flurnummer

 Grundstücksgrenze

4 Hausnummer

 Gebäude Bestand

 Schmidhamer Bach

 Anbauverbotszone, 5,0 m

Riedering, den

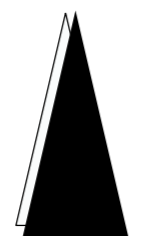
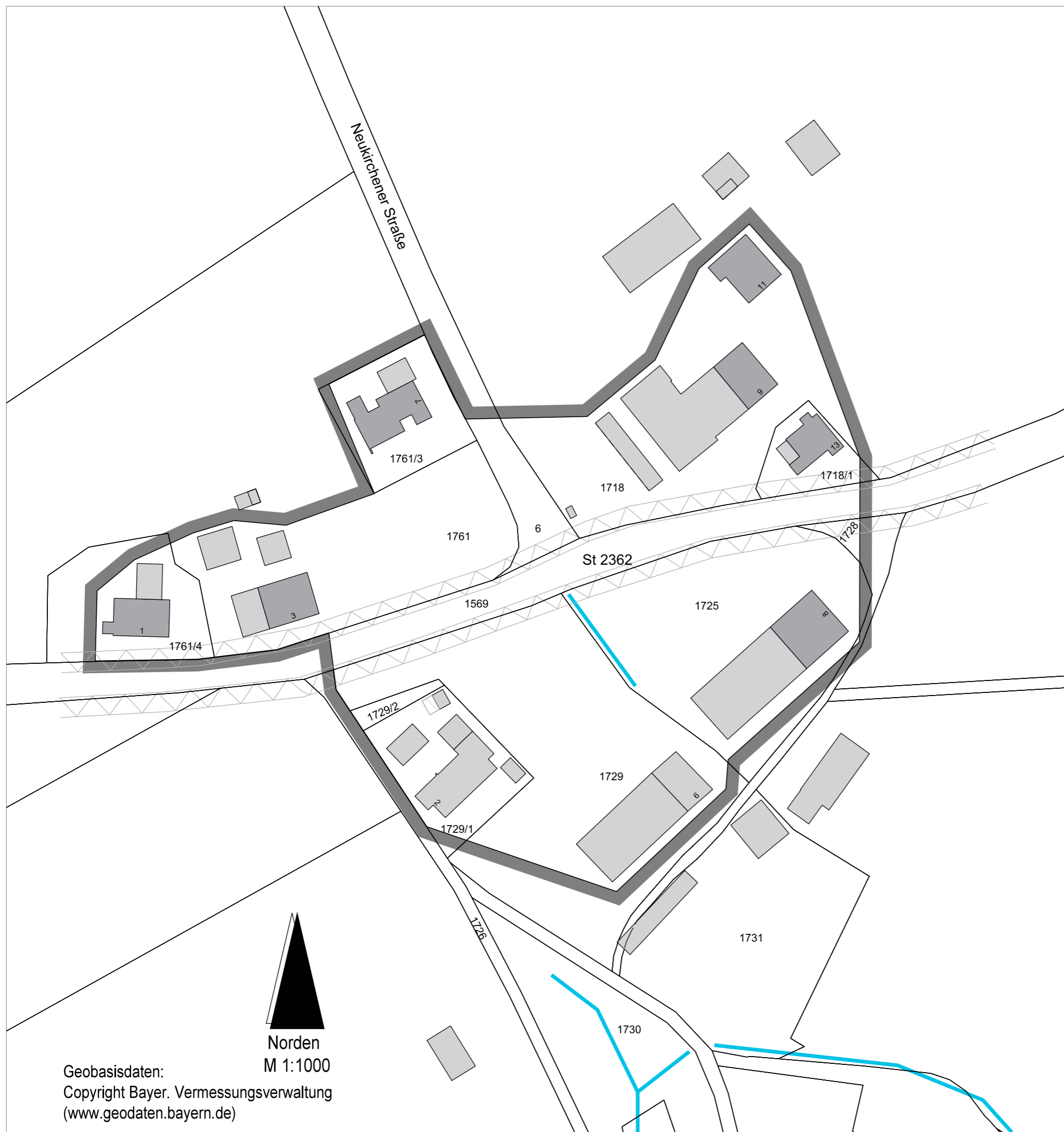
.....
Erster Bürgermeister Christoph Vodermaier

Bearbeitung:

Ferdinand Feirer-Kornprobst
Architekt und Stadtplaner
Filzenweg 19
83071 Stephanskirchen

Plangeber:

Gemeinde Riedering
Söllhubener Straße 6
83083 Riedering



Norden
M 1:1000

Geobasisdaten:
Copyright Bayer. Vermessungsverwaltung
(www.geodaten.bayern.de)