

Gemeinde
RIEDERING



Landkreis Rosenheim


**Klarstellungssatzung
"Thaham"**

gemäß § 34 Abs. 4 Satz 1 Nr. 1 BauGB



Plandatum:

06.10.2020

Zeichenerklärung

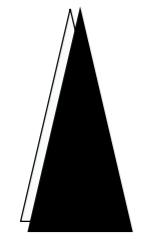
 Grenze des räumlichen Geltungsbereiches

Hinweise und nachrichtliche Übernahmen

1054 Flurnummer
 Grundstücksgrenze
3 Hausnummer
 Gebäude Bestand

Riedering, den

3. Bürgermeister Dominikus Summerer



Norden
M 1:1000

Geobasisdaten:
Copyright Bayer. Vermessungsverwaltung
(www.geodaten.bayern.de)

Bearbeitung:

Ferdinand Feirer-Kornprobst
Architekt und Stadtplaner
Filzenweg 19
83071 Stephanskirchen

Plangeber:

Gemeinde Riedering

Söllhubener Straße 6
83083 Riedering