

Gemeinde
RIEDERING




Landkreis Rosenheim

Außenbereichssatzung
"Schralling"
gemäß § 35 Abs. 6 BauGB

Plandatum:


20.10.2020

Zeichenerklärung

 Grenze des räumlichen Geltungsbereiches

Hinweise und nachrichtliche Übernahmen

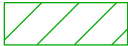
444 Flurnummer

 Grundstücksgrenze

4 Hausnummer

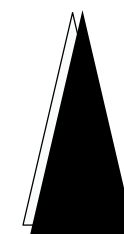
 Gebäude Bestand

 Wasserfläche

 Landschaftsschutzgebiet "Simssee"
(außerhalb des räumlichen Geltungsbereichs)

Riedering, den

.....
Erster Bürgermeister Christoph Vordermaier



Norden
M 1:1000

Geobasisdaten:
Copyright Bayer. Vermessungsverwaltung
(www.geodaten.bayern.de)

Bearbeitung:

Ferdinand Feirer-Kornprobst
Architekt und Stadtplaner
Filzenweg 19
83071 Stephanskirchen

Plangeber:

Gemeinde Riedering
Söllhubener Straße 6
83083 Riedering